



Relatório

Plano de atividades da Comissão de Cogestão do Parque Natural da Serra de São Mamede

2023



O Decreto-Lei n.º 135/2012, de 29 de junho, que procedeu à fusão dos extintos Instituto da Conservação da Natureza e Biodiversidade, I.P. (ICNB, I.P.) e a Autoridade Florestal Nacional (AFN) e criou o Instituto da Conservação da Natureza e das Florestas, I.P. (ICNF, I.P.), alterado pelo Decreto-Lei n.º 78/2015, de 13 de maio, prevê no seu artigo 8.º a figura do **Conselho Estratégico das Áreas Protegidas de âmbito nacional**, de modo a potenciar a articulação entre os diferentes atores que interagem nas mesmas, ao nível local e/ou nacional, tendo em conta a transversalidade inerente à gestão ativa da conservação da natureza e biodiversidade e das florestas. Entretanto, esta figura mantém-se na lei orgânica que procedeu à mais recente reestruturação do ICNF, I.P., Decreto-Lei n.º 43/2019 de 29 de março.

Em cumprimento da alínea a) do n.º4 do artigo 9.º do Decreto-Lei n.º 43/2019, de 29 de março, foi elaborado o regulamento interno de funcionamento do Conselho Estratégico do Parque Natural do Vale do Guadiana, que na alínea d) do n.º 1 artigo 3.º prevê como uma das competências gerais do Conselho Estratégico, apreciar os relatórios anuais e plurianuais de atividades.

ENQUADRAMENTO GERAL

O Parque Natural da Serra de S. Mamede

A classificação como área protegida teve como objetivo a conservação dos valores naturais (geomorfologia, fauna, flora e vegetação) em equilíbrio com a prossecução das atividades humanas, contribuindo para o desenvolvimento económico e cultural da região. A relevância para a conservação da Natureza é potenciada pela sua integração no Sítio de Importância Comunitária de S. Mamede.

- Superfície: 55.524ha
- Altitude Máxima: 1025m
- Concelhos: Arronches, Castelo de Vide, Marvão e Portalegre
- Data de criação: 14 de abril de 1989 (Decreto-Lei n.º 121/89)
- Figuras de Proteção Internacional: Sítio de Importância Comunitária de S. Mamede (Rede Natura 2000).

Geologia e geomorfologia

Os afloramentos graníticos na zona de Castelo de Vide e de Marvão e as cristas rochosas quartzíticas são os elementos geomorfológicos mais característicos do parque, dando a estas paisagens uma identidade forte e marcante. A restante área do parque tem uma geologia dominada por xistos, existe ainda uma área calcária no concelho de Marvão, podendo aqui observar-se fornos e antigas explorações de extração de cal, nomeadamente as Caleiras da Escusa, classificadas como Monumento Nacional. As minas e cavidades existentes são muito importantes para a conservação dos morcegos, como locais de hibernação e de reprodução, sendo de destacar a presença de uma importante colónia de morcego-de-peluche *Miniopterus schreibersii*.

Clima e hidrografia

Apesar do clima marcadamente mediterrânico, a altitude da serra de S. Mamede (1.025m de altitude máxima) e alinhamento das montanhas, criam condições climáticas próprias com níveis de precipitação e humidade mais elevados, bem como valores de temperatura máxima inferiores, quando comparados com os da região circundante. A rede hidrográfica do Parque Natural integra cursos de água das bacias hidrográficas do Tejo e do Guadiana, sendo os rios mais importantes o Sever e o Xévoa.

Flora e vegetação

A flora do PNSSM é extremamente rica, estando registadas cerca de 800 espécies de plantas. As formações arbóreas naturais predominantes são os carvalhais de carvalho-negral *Quercus pyrenaica* na zona norte e centro do parque, por vezes com a estrutura de montado, os montados de sobre *Quercus suber* e de azinho *Quercus rotundifolia* e as florestas galeria da margem dos cursos de água, com amieiro *Alnus glutinosa*, freixo,

Fraxinus angustifolia e salgueiros *Salix* spp. Mencione-se ainda, pelo seu interesse científico, a ocorrência de populações de carvalho-alvarinho *Quercus robur*, de carvalho-anão *Quercus lusitanica* e de carvalho-cerquinho *Quercus faginea*. Os povoamentos florestais mais importantes são de pinheiro-bravo *Pinus pinaster* e de eucalipto *Eucalyptus globulus*. Destaque-se a presença de castanheiros *Castanea sativa*, quer para produção de madeira (castinçais), quer em áreas agrícolas para produção de fruto (soutos), de grande interesse paisagístico e económico para a região.

Quanto aos matagais, as espécies mais comuns de maior porte são a giesta-de-flor-branca *Cytisus multiflorus*, associadas às áreas de substrato granítico, a giesta-de-flor-amarela *Cytisus striatus*, o piorno-de-flor-amarela *Retama sphaerocarpa*, a carqueja *Pterospartum tridentatum* o medronheiro *Arbutus unedo*, a esteva *Cistus ladanifer*, e as urzes, em particular *Erica umbellata*. No que diz respeito às espécies herbáceas, refira-se a rosa-albardeira *Paeonia broteri*, com flores grandes e vistosas, a erva-pinheira-orvalhada *Drosophyllum lusitanicum* e *Pinguicula lusitanica*, espécies que capturam pequenos animais para absorção de nutrientes, e os narcisos *Narcissus pseudonarcissus* e *Narcissus triandrus*, espécies raras e protegidas. A Serra de S. Mamede apresenta também uma grande diversidade de orquídeas, nomeadamente associado às áreas de substrato calcário. Em áreas mais húmidas da serra podem encontrar-se duas pequenas espécies de urze raras e de distribuição localizada: *Erica tetralix* e *Erica ciliaris*.

Neste parque natural ocorrem diversas formações vegetais protegidas no âmbito da Diretiva Habitats, designadamente os seguintes habitats considerados prioritários para a conservação: Urzais-tojais meso-higrófilos (4020), Afloramentos rochosos siliciosos com vegetação vascular rupícola (8220) e Bosques ripícolas de amieiro (95E0).

A diversidade de habitats promove a existência de inúmeras espécies de macrofungos, cujo papel é fundamental para o equilíbrio e sanidade dos ecossistemas, estando identificadas cerca de 200 espécies.

Agricultura

A atividade agrícola de outros tempos plantou as oliveiras da variedade galega nas encostas íngremes da serra e suportou-as construindo muros de “pedra seca”. Esta cultura chegou a ocupar uma área superior à de qualquer espécie florestal individualmente. As várzeas e ribeiras associadas dos vales da serra de S. Mamede apresentam uma policultura composta por hortícolas e fruteiras diversas (aveleiras, cerejeiras e macieiras) que subsistiu até aos nossos dias e que também é visível em torno das aldeias.

Fauna

O PNSSM tem como símbolo a águia de Bonelli *Aquila fasciata*. Nas aves é de destacar a rica comunidade de espécies florestais, como por exemplo o rabirruivo-de-testa-branca *Phoenicurus phoenicurus*. A escarpa da Esparoeira (Marvão) é um excelente local de observação de aves rupícolas, ocorrendo aí uma população nidificante de grifo *Gyps fulvus*. Em termos de mamíferos, o grupo mais importante é o dos morcegos com 20

espécies identificadas, sendo também de referir o gato-bravo *Felis silvestris* e o rato de Cabrera *Microtus cabreræ*, por serem espécies ameaçadas, e uma população importante de veado *Cervus elaphus* na zona norte. Os anfíbios e répteis são extremamente diversificados, salientando-se a rã-ibérica *Rana iberica* e o lagarto-de-água *Lacerta schreiberi*, pelas suas populações estarem isoladas relativamente à restante área de distribuição da espécie. Nos répteis, a espécie mais importante em termos de conservação, pelo seu estatuto de vulnerável, é a víbora-cornuda *Vipera latastei*. Mencione-se a existência de um escaravelho endémico *Geocharis portalegrensis*.

Património histórico

A área do PNSSM é muito rica em monumentos pré-históricos, sendo de destacar as diversas antas e o menir da Meada no concelho de Castelo de Vide, classificados como monumentos nacionais, o menir é considerado o de maiores dimensões da Península Ibérica (7m de altura e 1,25m de diâmetro máximo). Neste âmbito, deverá também ser destacada a Lapa dos Gaivões, abrigo com pinturas rupestres situado em Esperança (Arronches) e classificado também como monumento nacional. Quanto ao património histórico, salienta-se os castelos e as fortificações de Marvão, Castelo de Vide e Alegrete, as calçadas medievais da Portagem e das Carreiras e a cidade romana de Ammaia (S. Salvador de Aramenha).

Plano de ATIVIDADES



Ação realizada














Ação em curso



















Ação não realizada

Eixo A – Comunicação e divulgação PNSSM






Objetivos Atividades a desenvolver	Indicadores	Metas (tolerância)	Responsável pela ação	Outras entidades envolvidas	Projetos relacionados/evidências	Estado de execução resultado atingido
A.1. Aumentar o conhecimento dos principais valores naturais e culturais						
A.1.1. Colocação de MUPI na Porta de Entrada do PNSSM “Castelo de Vide” interação digital com informação cultural e natural do território	Data final do trabalho IR- 3	dezembro	Município de Castelo de Vide	Comissão de Cogestão	“A Serra, a Paisagem e a Vida” A candidatura foi prorrogada até 31 de julho 2024	
A.1.2. Visitas guiadas “pelo olhar do Vigilante da Natureza” – à volta do PNSSM	Nº Visitas IR- 14	2	ICNF	Comissão de Cogestão		
A.1.3. Realização de visitas de estudo no PN (temas específicos no âmbito escolar)	Nº Visitas IR- 14	2	ICNF	Quercus, Comissão de Cogestão	Projeto ENEA (Município de Castelo de Vide e o Agrupamento de escolas CV) visita de estudo Pinturas Rupestres em Arronches – 22 novembro ICNF realizou 6 visitas	
A.1.4. Comemoração do Aniversário do Parque Natural Serra de São Mamede	Data do Evento	14 abril	Municípios Arronches, Castelo de Vide, Marvão e Portalegre	Comissão de Cogestão	Realizou-se no dia 14 de abril – no Centro de Inovação Turística do Tejo Internacional – Fronteira de Galegos	
A.1.5. Refuncionalizar e converter a Casa do Guarda e o Anexo 1 (Quinta dos Olhos d’Água) em fundo documental e bibliográfico dedicado ao espólio do Prof. Malato Beliz e a edições dedicadas ao PNSSM	Data final do trabalho IR- 2	dezembro	Município de Marvão	Municípios de Arronches, Castelo de Vide e Portalegre, ICNF e IPP	“Quinta do Parque” A candidatura foi prorrogada até 31 de julho 2024	





A.1.6. Executar o projeto “Ammaia – Centro Português para a Descoberta da Cultura Romana”	Data final dos trabalhos		Fundação Cidade de Ammaia	Município de Marvão	“Ammaia – Centro Português para a Descoberta da Cultura Romana”	
A.1.7. Concessão de folhetos informativos sobre o PNSSM (Português, Inglês e Espanhol)	Nº de folhetos IR- 3		Município de Castelo de Vide	Comissão de Cogestão, ICNF	“A Serra, a Paisagem e a Vida” A candidatura foi prorrogada até 31 de julho 2024	
A.1.8. Aquisição de Roll-UP’s e POP-UP para divulgação e promoção do PNSSM	Nº equipamento IR- 3	4	Município de Castelo de Vide	Comissão de Cogestão, ICNF	“A Serra, a Paisagem e a Vida” A candidatura foi prorrogada até 31 de julho 2024	
A.1.9 Concurso de fotografia	Data evento IR- 3	dezembro	Associação Lugares da Serra Alentejana / ERT	Comissão de Cogestão		
A.1.10 Elaboração do Site da Comissão Cogestão PNSSM	Data evento IR- 3	dezembro	IPP	Comissão de Cogestão	Apresentado em janeiro de 2024 na reunião da Comissão de Cogestão	
A.1.11 Elaboração do Plano de Comunicação	Data evento IR- 3	dezembro	IPP	Comissão de Cogestão		
A.2. Esclarecer a população local sobre temas associados ao PNSSM						
A.2.1. Reedição de guias e publicações temáticas do PNSSM	Nº guias IR- 3		Municípios	Comissão de Cogestão	Ação passa para 2024 a desenvolver no âmbito do “apoio a projetos previstos no Plano de Cogestão – Fundo Ambiental	
A.2.2. Workshop “Sustentabilidade no meu Parque Natural”	Data evento IR- 3	dia Mundial do Ambiente (junho)	ERT	Comissão de Cogestão		
A.2.3. Editar newsletter online sobre os trabalhos realizados no âmbito da cogestão	Nº exemplares IR- 3		ICNF/ IPP/ Técnica Comissão			
A.2.4. Publicação de um roadbook sobre o parque (português/espanhol/inglês)	Data de apresentação do relatório IR- 3	dezembro	ICNF			
A.2.5 Seminário “Turismo Ambiental e Sustentabilidade no PNSSM”	Data evento IR- 3	15 março	IPP	Município de Marvão	Decorreu na Quinta dos Olhos D’Água – Marvão	

A.3. Participar em feiras/eventos						
A.3.1. Participação e organização de feiras locais, nacionais e internacionais, para divulgação do PNSSM	Datas do evento IR-12	2	Municípios	Comissão de Cogestão	Promoção PNSSM na Casa do Alentejo – Lisboa 23 a 28 outubro; Participação na Feira Observanatura – Monte do Paio 5 de novembro	
A.4. Dinamização dos produtos endógenos						
A.4.1. Realização de feiras locais com os produtos endógenos.	Nº de eventos IR- 12	2	Municípios	Comissão de Cogestão do PNSSM	Participação Feira das Cebolas – Portalegre de 7 a 10 setembro	
A.4.2. Promover a quinzena gastronómica “Comidas d’Azeite” dedicada aos “Azeites do Norte Alentejano” DOP	Data do evento IR-12		Município de Marvão		Decorreu de 11 a 26 de novembro	
A.4.3. Promover a “Quinzena Gastronómica da Castanha” dedicada à “Castanha de Marvão-Portalegre” DOP	Data do evento IR-12		Município de Marvão		Decorreu de 11 a 26 de novembro	
A.4.4. Promover a quinzena gastronómica “Cabrito e Borrego” dedicada ao “Cabrito do Alentejo” IGP e “Borrego do Nordeste Alentejano” IGP	Data do evento IR-12		Município de Marvão		Decorreu de 1 a 16 de abril	
A.4.5. Promover o 7.º “Mercado da Terra” – Feira das Atividades Económicas	Data do evento IR-12		Município de Marvão		Realizou-se dias 22 e 23 de abril	
A.4.6. Promover a Feira da Castanha, em Marvão, dedicada à “Castanha de Marvão-Portalegre” DOP, valorizando o património cultural e os produtos do PNSSM.	Data do evento IR-12	novembro	Município de Marvão		Realizou-se dias 11 e 12 novembro	
A.4.7. Quinzena Gastronómica da Cereja de S. Julião e Atividades de Turismo de Experiências	Data do evento IR-12		Município de Portalegre		Decorreu de 15 a 30 de junho	



A.4.8. Quinzena Gastronómica do Cogumelo Serra de São Mamede e Atividades de Turismo de Experiências relacionadas	Data do evento IR-12		Município de Portalegre		Decorreu de 16 a 23 dezembro	
A.4.9. Quinzena Gastronómica da Maçã Bravo de Esmolfe e respetivas Atividades de Turismo de Experiências	Data do evento IR-12		Município de Portalegre			
A.4.10 Feira dos Vinhos de Altitude	Data do evento IR-12		Município de Portalegre		Realizou-se dias 1 e 2 de dezembro	
A.5. Criar e promover a manutenção de uma rede de infraestruturas de apoio ao turismo e lazer						
A.5.1. Criar e manter em funcionamento Porta de entrada do PNSSM no concelho de Castelo de Vide	N.º de portas de entrada IR- 1	1	Município de Castelo de Vide	Comissão de Cogestão do PNSSM; ICNF	“Serra, a Paisagem e a Vida” A candidatura foi prorrogada até 31 de julho 2024	
A.5.2. Criar e manter em funcionamento Porta de Entrada do PNSSM no concelho de Marvão, na Quinta dos Olhos d’Água.	N.º de portas de entrada IR- 1	1	Município de Marvão	Comissão de Cogestão do PNSSM; ICNF	“Quinta do Parque” A candidatura foi prorrogada até 31 de julho 2024	
A.5.3. Criar e manter em funcionamento Porta de Entrada do PNSSM no concelho de Arronches, no CEIRA.	N.º de portas de entrada IR- 1	1	Município de Marvão	Município de Arronches e Comissão de Cogestão do PNSSM; ICNF	“Quinta do Parque” A candidatura foi prorrogada até 31 de julho 2024	
A.5.4. Criar e manter em funcionamento Porta de Entrada do PNSSM no concelho de Portalegre, nas instalações do Centro Interpretativo do Complexo turístico da Quinta da Saúde	N.º de portas de entrada IR- 1	1	Município de Portalegre	Comissão de Cogestão do PNSSM; ICNF	“Porta e Grande Rota das Cascatas de São Mamede “ A candidatura foi prorrogada até 31 de julho 2024	
A.5.5. Instalar parque de merendas junto ao Rio Sever (Quinta dos Olhos d’Água) para desfrute do PNSSM e do seu principal recurso hídrico em estreita ligação com o Museu de Ammaia.	Data final dos trabalhos IR-2	dezembro	Município de Marvão	Comissão de Cogestão PNSSM; ICNF	“Quinta do Parque” A candidatura foi prorrogada até 31 de julho 2024	






A.5.6. Colocar QR codes em locais de interesse no PNSSM – disponibilização de informação via digital	Nº de equipamento IR- 6	10	Município de Castelo de Vide	Comissão de Cogestão do PNSSM; ICNF	“Serra, a Paisagem e a Vida” A candidatura foi prorrogada até 31 de julho 2024	
A.6. Manter operacionais rotas e percursos interpretativos						
A.6.1. Atualização dos painéis interpretativos	Data final dos trabalhos IR-5	Colocação 12 Painéis 3 mesas interpretativas	Município Castelo de Vide	Comissão de Cogestão do PNSSM, ICNF	“A Serra, a Paisagem e a Vida” A candidatura foi prorrogada até 31 de julho 2024	
A.6.2. Conservação e Renovação da Sinalética	Data final dos trabalhos IR-5	Colocação 40 unidades de sinalética	Município Castelo de Vide	Comissão de Cogestão do PNSSM	“A Serra, a Paisagem e a Vida” A candidatura foi prorrogada até 31 de julho 2024	
A.6.3. Acessibilidades aos percursos pedestres	Data final dos trabalhos IR-2	dezembro	Município de Portalegre	Comissão de Cogestão do PNSSM	“Porta e Grande Rota das Cascatas de São Mamede “ A candidatura foi prorrogada até 31 de julho 2024	
A.6.4. Criação e homologação da Grande Rota das Cascatas da Serra de São Mamede – GR61	Data final dos trabalhos	dezembro	Município de Portalegre	Comissão de Cogestão do PNSSM, ICNF	“Porta e Grande Rota das Cascatas de São Mamede “ A candidatura foi prorrogada até 31 de julho 2024	
A.7. Implementar a rede de monitorização de visitantes						
A.7.1. Instalar contador no Percurso Interpretativo da Quinta dos Olhos d’Água conexo ao PR5 MRV	N.º de percursos monitorizados IR- 6		Município de Marvão	Comissão de Cogestão do PNSSM, ICNF	“Quinta do Parque” A candidatura foi prorrogada até 31 de julho 2024	
A.7.2. Instalar contador no Percursos PR1 (percurso pela Serra de São Paulo); PR3 (percurso que liga	N.º de percursos monitorizados IR- 6		Município Castelo de Vide	Comissão de Cogestão do PNSSM, ICNF	“A Serra, a Paisagem e a Vida” A candidatura foi prorrogada até 31 de julho 2024	

Castelo de Vide a Marvão) e GR41 (Grande Rota de Castelo de Vide) e outros						
A.7.3. instalar contadores em locais de interesse (Menir, escadaria de acesso à Senhora da Penha e Calçada Medieval)	Nº de contadores IR-6		Município Castelo de Vide	Comissão de Cogestão do PNSSM, ICNF	“A Serra, a Paisagem e a Vida” A candidatura foi prorrogada até 31 de julho 2024	
A.8. Promover a adesão à marca Natural.PT						
A.8.1. Promover e reunir com potenciais empresas para adesão à marca	Data de apresentação de relatório	dezembro	ICNF		A marca Natural.Pt – encontra-se parada por parte do ICNF	
A.8.2. Promover a adesão de novos produtos e serviços à marca Natural.pt	Data de apresentação de relatório	dezembro	ICNF		A marca Natural.Pt – encontra-se parada por parte do ICNF	
A.9. Promover ações de formação para capacitação dos atores chave, de forma a compatibilizar as atividades socioeconómicas com os objetivos de conservação da natureza						
A.9.1. Formar os agentes turísticos e postos de turismo sobre os valores naturais e patrimoniais	Data	dezembro	ICNF/IPP	Comissão de Cogestão	Ação passa para ano de 2024	
A.10. Educação Ambiental						
A.10.1. Dinamização de atividades em dias comemorativos (ambiente, áreas protegidas,...)	Data de apresentação de relatório IR-15	2	Quercus, IPP	Comissão de Cogestão do PNSSM; Associações Locais e Municípios	Caminhada “Reencontro com a biodiversidade da Serra de São Mamede” - 18 junho Caminhada “À descoberta da Serra de São Mamede” – dia 11 novembro Ação: “Apresentação da fauna e flora do PNSSM” escolas comemoração do dia mundial do ambiente – 5 de junho	


A.10.2. Realização de atividades no âmbito escolar	Nº de Atividades IR-14	3	Quercus, IPP	Escolas	Ação: “Ciência Cidadã e Conservação da Natureza” – 4 de janeiro, 16 fevereiro e 30 março; Ação: “Biodiversidade no Parque Natural da Serra de São Mamede” – 30 de junho	
A.10.3. Formação aos professores das Escolas inseridas no PNSSM	Nº atividades IR-15		ICNF	Comissão de Cogestão do PNSSM		
A.10.4. Valorizar a Porta de Entrada do PNSSM no concelho de Marvão (Quinta dos Olhos d’Água) através de uma programação ligada à informação e sensibilização ambiental da comunidade e dos visitantes	Nº atividades IR -15		Município de Marvão	Comissão de Cogestão PNSSM; ICNF	“Quinta do Parque” A candidatura foi prorrogada até 31 de julho 2024	
A.10.5. Executar os Programas “Marvão+Sustentável” e “RecolhaBio”	Nº Atividades IR-15		Município de Marvão		“Marvão+Sustentável” “RecolhaBio” Ações de sensibilização dias 23, 24, 25 e 26 de outubro	

Eixo B— Valorização/recuperação do Parque Natural

Objetivos Atividades a desenvolver	Indicadores	Metas (tolerância)	Responsável pela ação	Outras entidades envolvidas	Projetos relacionados	Estado de execução resultado atingido
B.1 Valorização/recuperação do Parque Natural						
B.1.1. Criar Percurso Interpretativo da Quinta dos Olhos d’Água conexo ao PR5 MRV	Nº de percursos IR-4	1	Município de Marvão	Comissão de Cogestão do PNSSM; ICNF	“Quinta do Parque” A candidatura foi prorrogada até 31 de julho 2024	
B.1.2. Recuperar o Centro de Acolhimento da Quinta dos Olhos d’Água, dando condições dignas	Data final dos trabalhos IR-4	dezembro	Município de Marvão	Comissão de Cogestão do PNSSM; ICNF	“Quinta do Parque” A candidatura foi prorrogada até 31 de julho 2024	

de alojamento, alimentação e estadia à comunidade e visitantes do PNSSM						
B.1.3. Recuperação do Edifício de acolhimento à Porta de Entrada do concelho de Castelo de Vide	Data final dos trabalhos IR-4	dezembro	Município de Castelo de Vide	Comissão de Cogestão do PNSSM; ICNF	“A Serra, a Paisagem e a Vida” A candidatura foi prorrogada até 31 de julho 2024	
B.1.4. Restruturação de duas zonas de descanso/lazer no PNSSM – com material sustentável e postos de carregamento USB Solar.	Data final dos trabalhos IR-4	dezembro	Município de Castelo de Vide	Comissão de Cogestão do PNSSM; ICNF	“A Serra, a Paisagem e a Vida” A candidatura foi prorrogada até 31 de julho 2024	
B.1.5.Criação de acessibilidades e arranjo paisagístico das Pinturas Rupestres do Abrigo de Vale de Junco/ Lapa dos Gaivões	Data final dos trabalhos IR-2		ICNF/CM Arronches			
B.1.6. Criação de um Percurso Clicável na Freguesia de Mosteiros - Ligação Basteira/Cascata Pego do Inferno	Data final dos trabalhos IR-4		ICNF/CM Arronches			
B.1.7. Criação de um Parque Ecológico na Freguesia de Esperança	Data final dos trabalhos IR-11		ICNF/CM Arronches		Ação passa para ano 2024 (previsivelmente será lançado concurso janeiro 2024)	
B.1.8. Ações de reflorestação	Nº Atividades	4	Municípios	Comissão de Cogestão	Município de Castelo de Vide – dia 03 e 09 fevereiro (Albufeira de Póvoa e Meadas) Município de Marvão – dia 21 março (dia da árvore)	

Eixo C – Sensibilização dos valores naturais e patrimoniais

Objetivos Atividades a desenvolver	Indicadores	Metas (tolerância)	Responsável pela ação	Outras entidades envolvidas	Projetos relacionados	Estado de execução resultado atingido
C.1. Sensibilização dos valores naturais e patrimoniais						
C.1.1. Realização de caminhadas temáticas na área do Parque	Nº Atividades IR-15		ERT	Comissão de Cogestão, ICNF	Inseridas no Festival de Caminhadas decorreu entre 14 de outubro e 5 de novembro	
C.1.2 Promover ações de sensibilização	Nº Atividades		ICNF		Realizou 6 ações de sensibilização	

Outras ações realizadas:

Atividades desenvolvidas	Responsável pela ação	Outras entidades envolvidas	Projetos relacionados	Resultado
Passeios Micológicos – Marvão	Município de Marvão			Realizou-se dias 2 de abril e 16 de dezembro
Naom 2023	Municípios Castelo de Vide, Marvão e Portalegre	PNSSM		Decorreu de 10 a 12 de fevereiro
Visita guiada Rota do Megalítico - Marvão	Município de Marvão			Realizou-se dia 28 de janeiro
Gestão do Pinheiro-bravo no PNSSM	Município de Marvão Município de Castelo de Vide			Realizou-se dia 2 de junho

Mercadinho cereja S. Julião	Município de Portalegre			Realizou-se dias 10 e 11 de junho
Caminhada Monte das Cerejeiras	Município de Portalegre			Realizou-se dia 17 de junho
Caminhada pedagógica do Cogumelo	Município de Portalegre			Realizou-se dia 17 de dezembro
Ação de Educação Ambiental Bioresíduos no âmbito escolar	Município de Castelo de Vide			Realizou-se dias 1 abril, 11 de julho e 25 de outubro
Quinzena do Sarapatel	Município de Castelo de Vide			Decorreu de 1 a 16 de abril
Gestão dos Bosques de Carvalho-Negral	Município de Castelo de Vide	ICNF/ PNSSM		Realizou-se dia 21 de abril
Dia Europeu dos Parques (caminhada com avós e netos passagem pelo parque dos Gamos)	Município de Castelo de Vide	Comissão de Cogestão		Realizou-se dia 24 de maio
Apresentação do “guia das Aves na Albufeira de Póvoa e Meadas “	Município de Castelo de Vide			Realizou-se dia 2 de julho
“a Geologia da Serra de São Mamede” – Encontro de Professores de Geociências.	Município de Castelo de Vide			Realizou-se dias 14 e 15 de outubro

Síntese:

A cogestão das áreas protegidas concretiza o princípio de participação dos órgãos municipais na respetiva gestão, envolvendo também instituições de ensino superior e outras entidades relevantes para a promoção do desenvolvimento sustentável das mesmas, **tem por objetivos:**

- a) **criar uma dinâmica partilhada de valorização da área protegida,**
- b) **estabelecer procedimentos concertados**
- c) **gerar uma relação de maior proximidade aos cidadãos e às entidades**

Na promoção, sensibilização e comunicação da área protegida, assumiu os seguintes **compromissos estratégicos** para o desenvolvimento sustentável desta área protegida:




1º Compromisso - Comunicação e promoção de identidade do PNSSM - **EIXO A – Comunicação e divulgação PNSSM.**

2º Compromisso - Desenvolvimento sustentável e valorização do PNSSM - **EIXO B– Valorização/recuperação do Parque Natural.**

3º Compromisso - Sensibilização, capacitação e envolvimento dos atores-chave do PNSSM - **EIXO C – Sensibilização dos valores naturais e patrimoniais.**

Como anteriormente referido as ações propostas no Plano de Atividades 2023, visam os objetivos e compromissos definidos na Cogestão das áreas protegidas.

Este plano é composto por cinquenta oito atividades propostas a desenvolver das quais:

	18 ações realizadas
	28 ações em curso
	12 ações não realizadas

Em simultâneo desenvolveu-se 13 ações que não estão contempladas no Plano de Atividades 2023, mas que se realizaram.

De uma forma global **84%** do plano de atividades foi **executado** ou em está **em execução**, 16 % não foi executado. As ações que se encontram em curso passam automaticamente para o Plano de Atividades de 2024.

Castelo de Vide, 22 de janeiro 2024